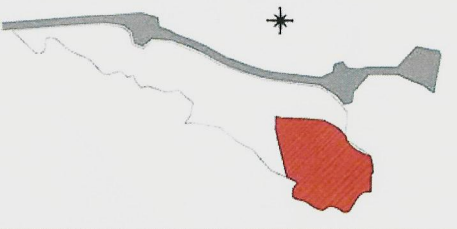


ANEXO II PLANO N°2
 Zonificación por áreas geograficas
 generales del Distrito 2


- REFERENCIAS - DISTRITO 2 (lotes con servicios)
- D2-1 lotes 10x20 - cant. 1342
 - D2-2 lotes 7x20 - cant. 208
 - D2-3 lotes 8x20 - cant. 330
 - D2-4 lotes 14x20 - cant. 80
 - D2-5 viviendas colec. 12 torres 10 niveles
 - D2-6 Parque regional Las Bardas
 - D2-7 Espacio verde + equipamiento comunitario
 - D2-8 Equipamiento Institucional / corporativo
 - D2-9 Equipamiento Regional
 - D2-10 Residencial

PLAN DE URBANIZACION DE LA MESETA

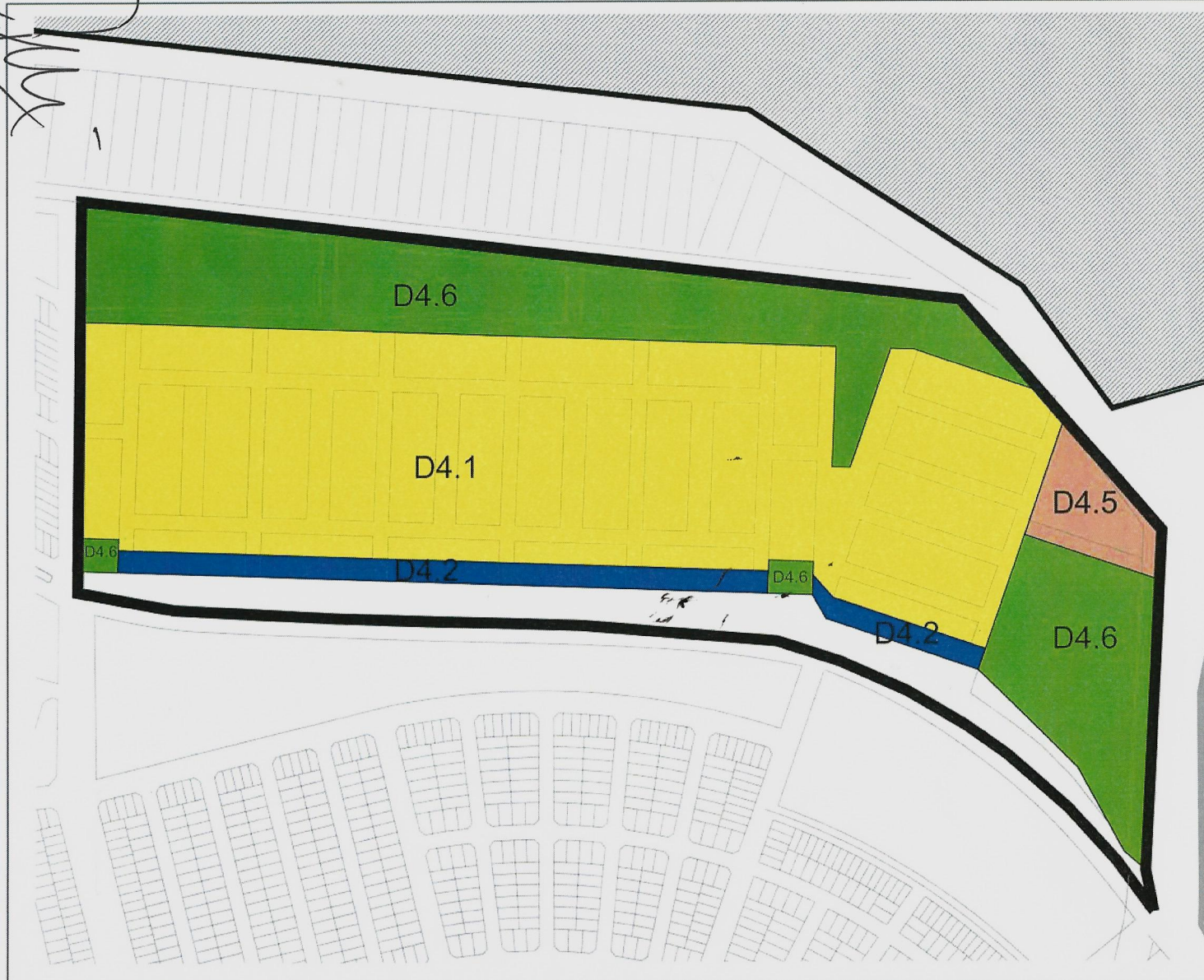


PLANO LOCALIZACION DISTRITO 2

ESCALA GRAFICA



Consejo Deliberante de la Ciudad de Neuquén
Dr. MANUEL FERRERES
Secretario Legislativo

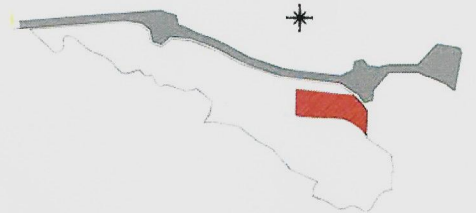


ANEXO II PLANO N°6
Zonificación por áreas geográficas
generales Distrito 4

REFERENCIAS - DISTRITO 4 (lotes con servicios)


- D4-1 lotes 10x20
- D4-2 lotes 7x20
- D4-5 viviendas colec.
- D4-6 Residencial

PLAN DE URBANIZACION DE LA
MESETA



PLANO LOCALIZACION DISTRITO 4

ESCALA GRAFICA








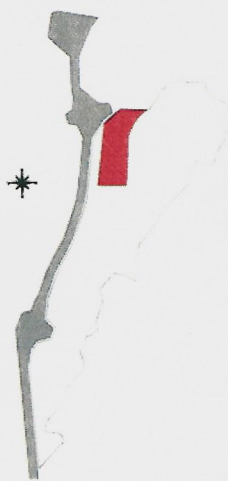
ANEXO II - PLANO N°7

Zonificación por áreas geográficas especiales Distrito 4

ZONA DE RESTRICCIÓN

-  Zona Franja Servidumbre Acueducto
-  Zona Franja de Seguridad Gasoducto
-  Zona ex Cantera Municipal

PLAN DE URBANIZACIÓN DE LA MESETA



PLANO LOCALIZACIÓN DISTRITO 4

ESCALA GRAFICA



RUTA NAC 22

Consejo Deliberante de la Ciudad de Nequén
Dr. MANUEL FUERTES
Secretario Legislativo